

ÖSTERREICHS BESTE WEITWANDERWEGE



BEST TRAILS OF AUSTRIA

Österreichs beste Weitwanderwege

Entdecken Sie die Schönheit Österreichs und genießen Sie unvergessliche Wandererlebnisse mit den Best Trails of Austria. Die einzelnen Wege, die dieser Plattform angehören, bieten Naturliebhabern ein umfassendes Informationsangebot zu einzigartigen Wander-

erlebnissen, ein optimiertes Wegemanagement und hohe Servicequalität durch vielfältige Einkehr- und Übernachtungsmöglichkeiten. Die vier Weitwanderwege können auch von alpin unerfahrenen Personen durchschnittlicher Kondition bewältigt werden. Markierungen und Beschilderungen ermöglichen dabei eine leichte Orientierung.

Alle Best Trails of Austria entsprechen höchsten Qualitätskriterien:

- einfache Begehbarkeit der Hauptwege: max. mittelschwer ohne ausgesetzte Stellen, keine technischen Hilfsmittel erforderlich
- durchgehende einheitliche Markierung und Beschilderung
- professionelle und regelmäßige Wegewartung/Qualitätsmanagement
- Wegezertifizierung von anerkannten Wanderinstitutionen
- aktueller Internetauftritt inkl. Tourenplaner, GPS-Daten und Wegebeschreibungen
- buchbare Wanderurlaube inkl. Gepäcktransport
- kostenlose Beratung und Broschüren



BEST TRAILS OF AUSTRIA IM ÜBERBLICK

**BEST
TRAILS**
of AUSTRIA

wachau
welterbesteig



Lechweg



**DONAU
STEIG**



alpannonia®
grenzenlos weit wandern



© Bilder: alpannonia® /Walter Laschober,
WGD Donau Oberösterreich Tourismus
GmbH/Steininger, Verein Lechweg/Gerhard
Eisenschink, Robert Herbst.

Die vier Weitwanderwege, die sich als Initiatoren dieses Projektes zusammenschlossen haben, entsprechen höchsten Qualitätsstandards und bieten für jeden Geschmack das Richtige.

alpannonia® führt seine Gäste von den letzten Gipfeln

der Alpen bis in die panonische Ebene und bietet dabei grenzüberschreitenden Wanderspaß.

Der **Donau steig** lockt mit der Vielfalt des bayerisch-oberösterreichischen Donauraumes und bietet Wanderern „sagenhafte“ Erlebnisse.

Der **Lechweg** erschließt alpine Landschaften für moderates Weitwandern und verläuft durch eine der letzten Wildflusslandschaften Europas.

Der **Welterbesteig Wachau** gilt als besonderer Geheimtipp unter Weinliebhabern

und beeindruckt mit seinen landschaftlichen Reizen und imposanten Stiften, Burgen und Ruinen.

Alle Best Trails of Austria auch unter www.best-trails.at

ALPANNONIA®

GRENZENLOS WEIT WANDERN



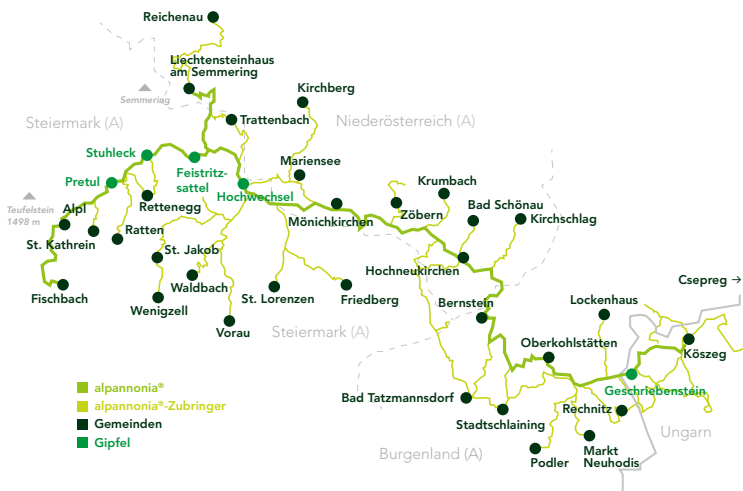
Der alpannonia® Weitwanderweg besticht durch seine kulturelle und landschaftliche Vielfalt und verspricht genussvolles, grenzüberschreitendes Weitwandern von mehr als 120 km.

Der thematisierte Höhen- und Panoramatrail führt von den letzten Gipfeln der Alpen bis in die pannonische Ebene und bietet einzigartigen Wanderspaß. Die gravierenden Unterschiede des alpinen Raumes über die Bucklige Welt in die waldreiche Mittelgebirgslage des Bernsteiner und Günser Gebirges bis in die Weingärten bei Kőszeg versprechen faszinierende Wandererlebnisse.

Der Wanderweg führt dabei durch drei österreichische Bundesländer und überschreitet die Staatsgrenze nach Ungarn im Naturpark Geschriebenstein. Mit einem gültigen Reisepass ist es problemlos möglich, über die grüne Grenze zu wandern oder, von der Tiefebene kommend, die Alpen zu erreichen. Unterschiedliche regionale und saisonale Schmankerl und eine wundervolle Flora und Fauna machen alpannonia® zu etwas ganz Besonderem.

Entlang der gesamten Wegstrecke befinden sich zudem zahlreiche Highlights – vom Bike Park über beschauliche Berghütten, etliche Aussichtsplattformen, Erlebnisstationen und kleine Museen, bis hin zum Naturschutz-Zentrum und mehrere Thermen in naher Umgebung.

alpannonia® im Überblick



Highlights

- Höhen- & Panoramaweg mit 8 besonderen Aussichtspunkten
- vielfältige Sprachen & Kulturen
- Gesamtwandersystem mit ca. 400 markierten Wanderkilometern
- 32 Ausflugsziele
- traditionelle Sommerfrische & Kurorte: Fischbach, Wenigzell, Semmering, Mönichkirchen, Bad Tatzmannsdorf
- Burgen: Bernstein, Stadtschlaining, Lockenhaus, Kőszeg (Güns)

Etappen des alpannonia®

- 123 km Weglänge
- 6 Etappen ab Semmering
- 7 Etappen ab Fischbach

www.alpannonia.at 



Grenzturnmurm Geschriebenstein



Hutwisch - Hochneukirchen



alpannonia®-Markierung



Peter-Bergner-Warte Pretul

DER DONAUSTEIG®

EINFACH SAGENHAFT



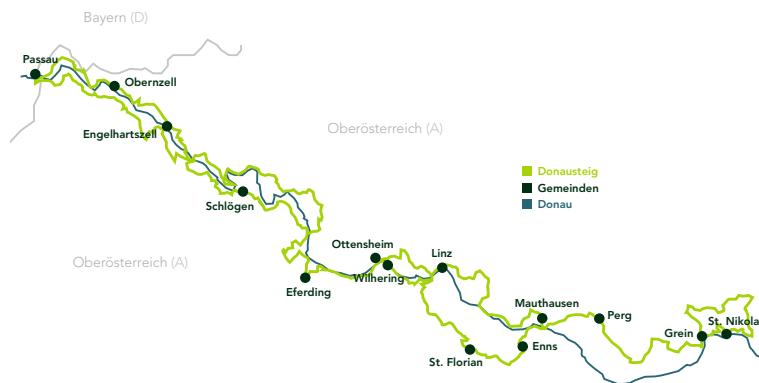
Kaum eine Region ist so abwechslungsreich wie der Donauraum. Zahlreiche Landschaften, die unterschiedlicher nicht sein könnten, begleiten den Wanderer von Passau über Linz bis Grein und bieten auf 450 km atemberaubende Ein- und Ausblicke in ein sagenhaft schönes Land.

Die Streckenführung des Donausteiges ist so konzipiert, dass die ganze landschaftliche Vielfalt des bayerisch-oberösterreichischen Donauraumes zur Geltung kommt: Von bewaldeten Uferhängen über Kulturlandschaften mit bäuerlicher Prägung in den Ebenen bis hin zu Städten und wildromantischen Klammern und Schluchten. In den Gemeinden entlang des Donausteiges finden Wanderer Startplätze mit ausführlichen Infotafeln vor.

Die Rast- und Panoramaplätze sind ganz nach dem Motto des Donausteiges „einfach sagenhaft“ mit 120 Donau-Sagen versehen und mit modernen Rastgelegenheiten ausgestattet. Für das leibliche Wohl sorgen 36 zertifizierte Donausteig-Wirte, deren Angebot speziell auf die Bedürfnisse von Wanderern abgestimmt ist. Buchbare Angebote mit Gepäcktransport gibt es für Kurzurlaube ebenso wie für Wochentouren.

Donausteig-Tagebücher auf www.donausteig.com: Dies sind nicht nur detaillierte Tourenbeschreibungen aller Routen am Weg, sondern auch viele nette und spannende Hintergrundinfos rund um den Donausteig und die Region. Wer also keinen versierten Wanderbegleiter zur Hand hat, kann hier schon einmal vorab in die bewegte Geschichte an der Donau eintauchen.

Der Donausteig im Überblick



Highlights

- 3 Natura-2000-Schutzgebiete und 7 Naturschutzgebiete
- 170 Start-, Rast- und Panoramaplätze mit exklusiven Donausteig-Möbeln
- Übersichtstafeln mit 120 Donau-Sagen erzählt von Helmut Wittmann
- sagenhaftes „Kulturleben“ mit zahlreichen Burgen & Ruinen, Kirchen, Domen, Stiften, Klöstern, Museen & Schlössern
- einzigartige Aussichtspunkte, 7 Donausteig-Gipfel: Haugstein, Aussichtsturm Burgstall, Donaublick Koglerau, Pfenningberg, Gobelwarte bei Grein, Panoramablick Wetzlstein, Predigtstuhl

Etappen des Donausteiges

- 450 km Weglänge
- 23 Donausteig-Etappen
- 49 Donausteig-Rundtouren

www.donausteig.com 



Donausteig-Rastplatz bei Grein
© WGD Donau Oberösterreich
Tourismus GmbH/Erber




Blick auf Engelhartzell
© WGD Donau Oberösterreich
Tourismus GmbH/Weissenbrunner



Genusswandern im Strudengau
© WGD Donau Oberösterreich
Tourismus GmbH/Hochhauser



Naturwunder Schlägener Donauschlinge
© WGD Donau Oberösterreich
Tourismus GmbH/Hochhauser



alpannonia®

Lechweg



Donausteig

Welterbestieg Wachau



DER LECHWEG

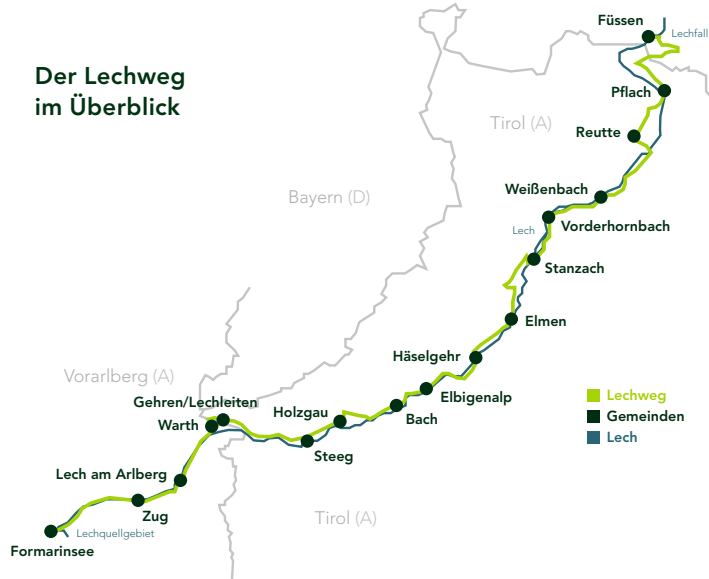
WANDERN ENTLANG EINER DER LETZTEN WILDFLUSSLANDSCHAFTEN EUROPAS

Der Lechweg lockt mit einer der letzten Wildflusslandschaften Europas und ermöglicht seinen Gästen seit 2012 auf 125 km moderates Weitwandern in einer der schönsten Alpenregionen. Ausgezeichnet als „Leading Quality Trail – Best of Europe“ entspricht er höchsten Qualitätsanforderungen hinsichtlich Wegeformat, Sicherheit, Beschilderung, Begleiteinrichtungen und Erlebnisqualität.

Der Lechweg verbindet fünf Regionen und zwei Länder mit ihren Traditionen und Geschichten, vom Arlberggebiet über die Tiroler Naturparkregionen Lechtal und Reutte bis ins Allgäu. Eine einzigartige Flora und Fauna bietet Wanderern außergewöhnliche Naturerlebnisse in einem der artenreichsten Lebensräume Mitteleuropas mit einer Vielzahl an Brutvogelarten und wildwachsenden Orchideen. Der Naturpark Tiroler Lech wurde zum Schutz der letzten Wildflusslandschaften Europas ins Leben gerufen und ermöglicht Wanderern, ein Stück unberührter Natur zu entdecken. Zudem führt der Lechweg vorbei an einer der größten Steinbock-Kolonien Europas über eine der längsten Fußgängerhängebrücken Österreichs bis hin zu den bayerischen Königsschlössern Neuschwanstein und Hohenschwangau. Rafting- und Canyoning-Unternehmen ermöglichen Wanderern sogar das Zurücklegen einzelner Abschnitte auf dem Lech. Geprüfte Wandergastgeber sorgen für den Komfort vor und nach der Tagesetappe und stehen mit Rat und Tat zur Seite. Das Gepäck kann bequem von Etappenziel zu Etappenziel transportiert werden, die Anreise ist sowohl mit dem Auto als auch mit der Bahn oder dem Bus möglich.

Lechweg

von der Quelle bis zum Fall



Der Lechweg im Überblick

Saison

- Frühjahrsvariante (Warth/Steeg bis Füssen) ab Mitte Mai möglich
- kompletter Lechweg ab Mitte/Ende Juni möglich

Etappen des Lechwegs

- 125 km Weglänge
- sportliche Variante mit 6 Etappen
- klassische Variante mit 7 Etappen
- gemütliche Variante mit 8 Etappen

www.lechweg.com 

Highlights

- Formarinsee auf 1.793 Meter
- Lech am Arlberg – 2004 zum „schönsten Dorf Europas“ gekürt
- Walserdorf Warth
- Fußgängerhängebrücke in Holzgau (200 m lang, 110 m hoch, 1 m breit)
- Elbigenalp – Geburtsort der Anna Stainer-Knittel alias Geierwally
- Burgenwelt Ehrenberg bei Reutte
- Königsschlösser Neuschwanstein und Hohenschwangau
- Lechfall bei Füssen auf 808 Meter
- Lechweg Produkte



Aufbruch Formarinsee



Hängebrücke Holzgau



Lech bei Weißenbach



Lechfall zu Füssen

WELTERBESTEIG WACHAU



AUF DEN SPUREN VON KULTUR, WEIN UND MARILLE

Die Wachau ist UNESCO Weltkulturerbe, Weinbaugebiet und ein einzigartiges historisches und kulturelles Ensemble. Zugleich ist die Flusslandschaft einer der bekanntesten und wertvollsten Naturräume Europas.

Der Welterbesteig Wachau – ein 180 km langer Weitwanderweg – verbindet die Welterbegemeinden der Wachau und führt über einen Höhenweg durch das eindrucksvolle Donautal. Wer entlang des Welterbesteiges Wachau wandert, passiert bezaubernde Marillenlandschaften und die Weinrieden der Wachau mit den charakteristischen Steinterrassen.

Der Weg ist in 14 Etappen unterteilt und kann in beiden Richtungen erwandert werden. Durch die Jauerling-Runde (90 km, sieben Etappen) und drei Fährverbindungen ergeben sich eine Vielzahl von Varianten. Zahlreiche kulturelle Sehenswürdigkeiten, wie Stifte, Burgen und Schlösser belohnen den Wanderer mit traumhaften Eindrücken. Urige Heurigen und Winzerbetriebe, gemütliche Wirtshäuser und haubengekrönte Restaurants sorgen für das leibliche Wohl.

Besonders komfortabel wandert man mit organisiertem Gepäcktransport. Das Gepäck muss nicht getragen werden, sondern wird bei Buchung eines Wanderpackages mit Gepäcktransport automatisch von Unterkunft zu Unterkunft gebracht.

Der Welterbesteig Wachau im Überblick



Highlights

- 180 Heurigenbetriebe
- 20 Burgen, Schlösser und Ruinen
- Stifte Melk und Göttweig
- Buchbare Wanderpackages mit Gepäcktransport
- Jauerling – der höchste Berg und Naturpark an der Donau
- Qualitätspartner „Best of Wachau“
- öffentliches Verkehrsnetz mit Wachaubussen, Wachaubahn und Donauschiffahrt

Etappen des Welterbesteiges

- 180 km Weglänge
- 14 Etappen
- Jauerlingrunde mit 7 Etappen

www.welterbesteig.at 



Beim Roten Tor in Spitz/Donau
© Robert Herbst



Stift Melk
© Lachlan Blair



Besuch beim Heurigen
© Andreas Hofer



Weltkulturerbe Wachau
© Niederösterreich Werbung/Michael Liebert

Impressum

Verein „Best Trails of Austria“

Wiener Straße 2
A-7400 Oberwart
info@best-trails.at
www.best-trails.at

alpannonia® – Südburgenland Tourismus

Tourismusverband Region Oberwart
Wiener Straße 2
A-7400 Oberwart
Tel.: +43 (0) 3352/317 61
info@alpannonia.at
www.alpannonia.at

Donausteig – WGD Donau Oberösterreich Tourismus GmbH

Lindengasse 9
A-4040 Linz
Tel.: +43 (0) 732/7277-800
info@donausteig.com
www.donausteig.com

Verein Lechweg

Untergiblen 23
A-6651 Elbigenalp
Tel.: +43 (0) 5672/623 36
info@lechweg.com
www.lechweg.com

Welterbesteig Wachau – Donau Niederösterreich Tourismus GmbH

Regionalbüro Wachau-Nibelungengau-Kremstal
Schlossgasse 3
A-3620 Spitz/Donau
Tel.: +43 (0) 2713/300 60-60
urlaub@donau.com
www.welterbesteig.at